

FAHRRAD-TOUREN



Entdecken Sie mit unseren
Tourentipps per Fahrrad
Bad Honnef und die Region!

Besuchen Sie uns auch in den sozialen Netzwerken.
Registrieren Sie sich für unseren Newsletter.



IMPRESSUM

Stadt Bad Honnef
Stadtinformation
Rathausplatz 1
53604 Bad Honnef
Tel.: 02224-98 82 74 6
E-Mail: stadtinformation@bad-honnef.de

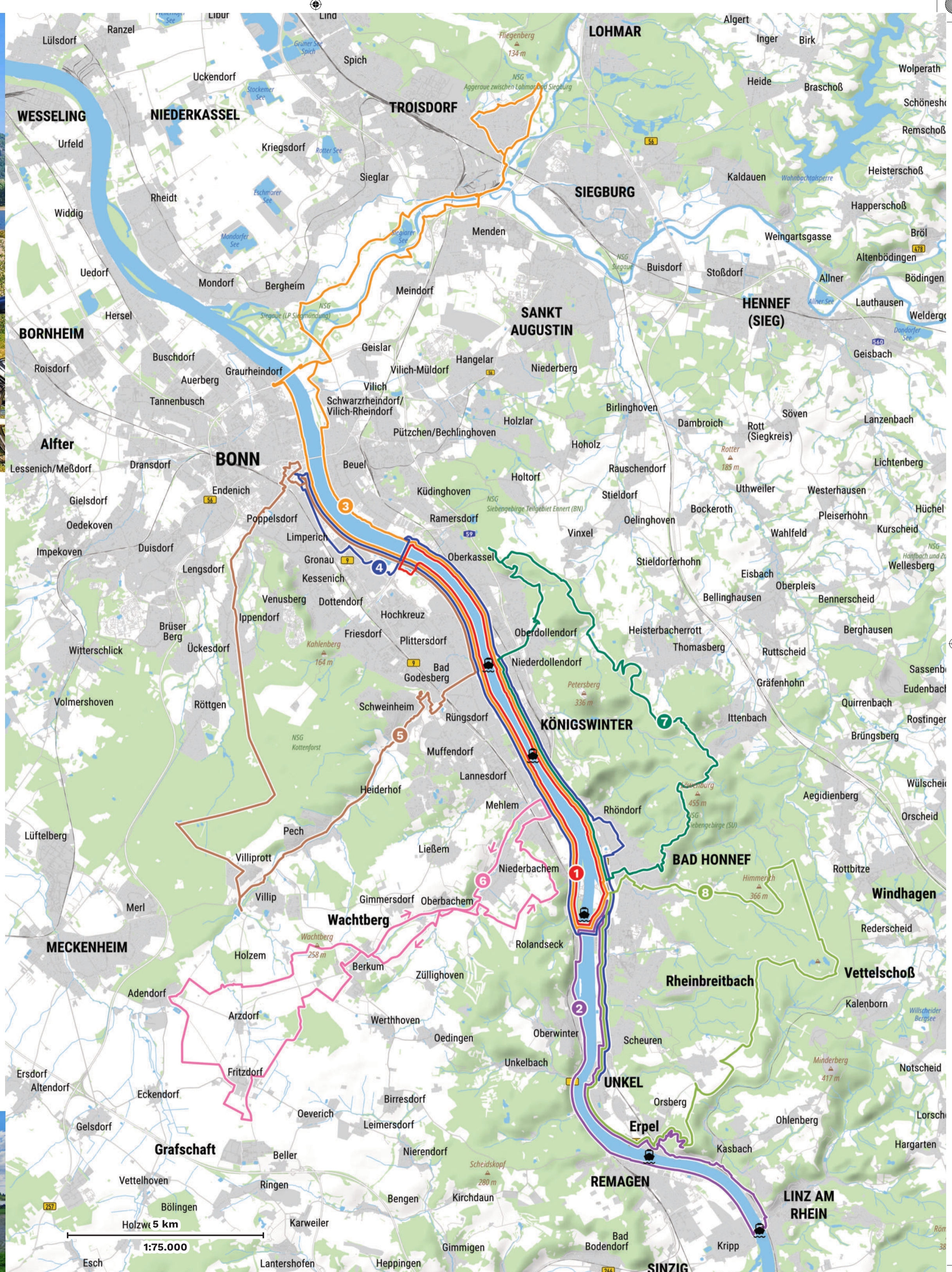
Bildnachweise:
Stadt Bad Honnef / Sonja Schwalbe

Kartografie: freiluftkonzepte
Geodaten: © Openstreetmap-Mitwirkende

Öffnungszeiten der Stadtinformation Bad Honnef:
Mo-Fr 10-13 & 15-18 Uhr, Sa 10-13 Uhr

Mit freundlicher Unterstützung der BonnInfo, der
Radregion Rheinland, der Rhein-Voreifel Touristik
und Tourismus Siebengebirge.

INFORMATIONEN & TIPPS FÜR UNTERNEHMUNGEN IN BAD HONNEF



Tipps für Ihre Radtour im Siebengebirge und Umgebung

Bad Honnef und seine Umgebung bietet sich für vielfältige Fahrradausflüge an. Ob relativ eben entlang des Rheins oder etwas sportlicher auf die Höhen des Siebengebirges oder des Bonner Villerückens, hier ist für jeden Fahrradfreund etwas dabei. Ein paar Vorgaben sollten jedoch, vor allem bei Fahrten im Naturschutzgebiet, beachtet werden.

Fahrradfahren im Naturschutzgebiet Siebengebirge

Das Radfahren im Naturschutzgebiet Siebengebirge ist nur auf öffentlichen Wegen und den im Wegeplan verzeichneten erlaubten Wegen zulässig. Im Rhein-Sieg-Kreis sind diese Wege mit einem gelben Dreieck in der Landschaft markiert. Bei Wegen mit einer roten Dreiecks-Markierung handelt es sich um Wanderwege, blaue Markierungen bezeichnen Reitwege. Wege ohne diese Markierung dürfen nicht befahren werden und dies wird kontrolliert. Bitte nehmt Rücksicht auf Wanderer, Reiter und natürlich die geschützte Natur.

Das Knotenpunktsystem der Radregion Rheinland

Entlang des Rheins bietet der gut ausgeschilderte Rheinradweg diverse Touren in Richtung Bonn, Linz oder auch Siegburg. Orientierungshilfe geben die rot-weißen Fahrradwegweiser und auch das flächendeckende Knotenpunktsystem der Radregion Rheinland. Dieses ermöglicht eine unkomplizierte Orientierung und eine besonders hohe Flexibilität bei der Tourenplanung auch ohne Ortskenntnisse.

Die Routen sind von Zuhause oder vor Ort anhand der Informationstafeln individuell planbar. Die großen Übersichtstafeln zeigen an jedem Knotenpunkt an, über welche Strecke man jeweils zum nächsten Knotenpunkt gelangt. Auch in den Nachbarregionen rund um die Radregion Rheinland gibt es inzwischen zum Großteil das Knotenpunktsystem. So könnt ihr eure geplanten Radtouren fast in ganz NRW miteinander verknüpfen.

Services

Auf unserer Internetseite www.meinbadhonnef.de finden sich unter der Rubrik „Bad Honnef entdecken“ viele Tipps und Hinweise für Unternehmungen in und um Bad Honnef. Dazu gehören auch Informationen zu Fahrradausflügen inklusive Downloads der GPX-Dateien zu den hier vorgeschlagenen Radtouren.

Aber auch weiterführende Informationen zum Fahrradfahren und zur Tourenplanung sind hier zu finden.

E-Bike Verleih

Kein Rad zur Hand, aber Lust, den Rhein und das Siebengebirge zu entdecken? Dann mietet eines unserer Pedelecs! Während der Öffnungszeiten unserer Stadtinformation stehen zwei City-Pedelecs zur Ausleihe bereit. Kosten: pro Tag 20,00 Euro, Wochenende 35,00 Euro

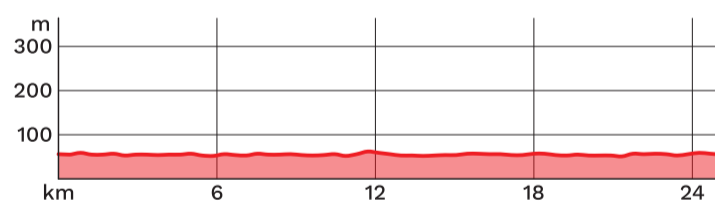


TOUR 1 | 25 KM EINMAL NACH BONN UND ZURÜCK

Immer entlang des Wassers und das Siebengebirge im Blick – das macht diese Tour zum Klassiker. Kaum Steigungen, sehr schöne Panoramen, eine Fährüberfahrt auf dem Rhein und viele schöne Einkehrmöglichkeiten.

Einkehrmöglichkeiten

- Bonner Bogen
- Picknick in der Rheinaue
- Schaumburger Hof
- Anleger 640
- Biergarten Insel Grafenwerth

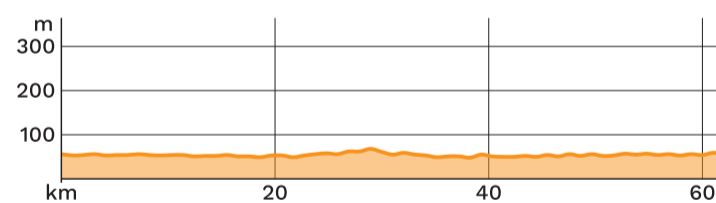


TOUR 3 | 62 KM RHEIN, SIEG UND AGGER

Bis in den Bonner Norden geht es entlang des Rheins, dann biegen wir in die Siegauen ab. Durch die ruhige Auenlandschaft fahren wir bis zum Aggerstaudamm und von dort über die Burg Wissem und die gegenüberliegende Siegseite wieder zurück.

Einkehrmöglichkeiten

- Siegfähre
- Biergarten Alter Zoll
- Schänzchen
- Biergarten Blauer Affe



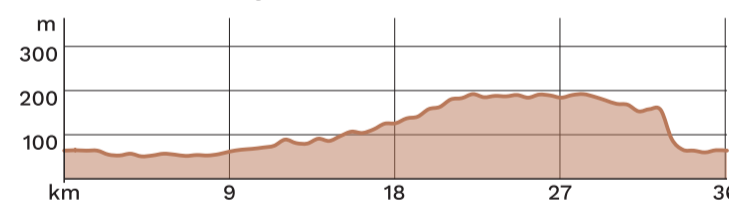
TOUR 5 | 36 KM BAROCK IN UND UM BONN

Die schönsten barocken Bauwerke der nahen Umgebung: von Bad Godesberg geht es auf den Villerücken zur Wasserburg Gudenuau sowie zur Kreuzbergkirche mit heiliger Stiege. Der Rückweg führt vorbei am Poppelsdorfer Schloss und der Bonner Innenstadt mit Altem Rathaus bevor es zurück zum Rhein geht.

Einkehrmöglichkeiten

- Bonn Innenstadt
- Poppelsdorf
- Bundeshäuschen
- Biergarten Grafenwerth.

i Weg zum Startpunkt ca. 7 km ab Bad Honnef



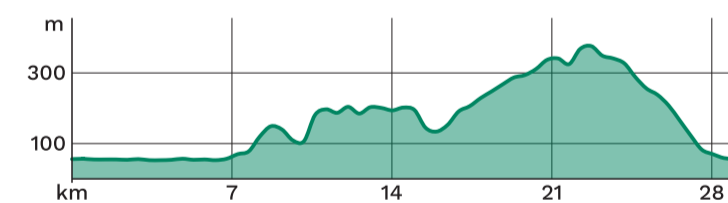
TOUR 7 | 29 KM SIEBENGEIRGE UND RABENLAY

Durch die Oberdollendorfer Weinberge geht es hinauf in Richtung Aussichtspunkt Rabenlay mit Blick in Richtung Siebengebirge. Vorbei an der Chorruiue Heisterbach und dem Stenzelberg geht es quer durchs Siebengebirge zurück nach Bad Honnef.

Einkehrmöglichkeiten

- Weingut Sülz
- Chorruiue Heisterbach
- Einkehrhaus Waidmannsruh
- Löwenburger Hof

i Trekkingbike erforderlich



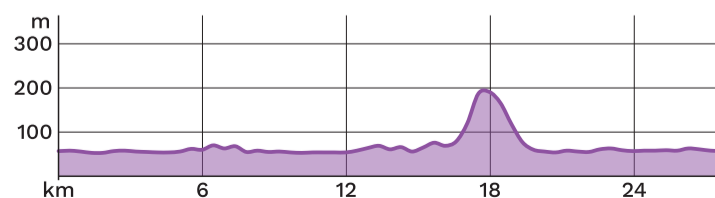
TOUR 2 | 28 KM DER RHEIN GEN SÜDEN

Auch gen Süden fahren wir fast immer entlang des Rheins, kleine malerische Ortschaften erwarten uns: Remagen, Linz, Erpel und nicht zuletzt Unkel laden immer wieder zu Bummel und Einkehr ein. Nicht verpassen sollte man die Erpeler Ley mit malerischem Blick ins Rheintal.

Einkehrmöglichkeiten

- Bistro im ARP Museum
- Linzer Brauhaus
- Biergarten Rheinbreitbach

i Empfehlung: Audiotour Drachenfelsblick www.t1p.de/2bwpa

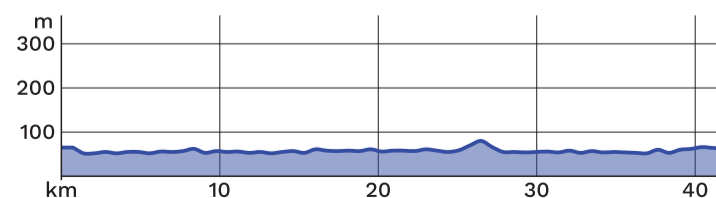


TOUR 4 | 42 KM RADWEG DER DEMOKRATIE

Hier wird Geschichte lebendig: vom Wohnhaus Konrad Adenauers geht es vorbei am ehemaligen Deutschen Bundestag und Bundesrat, das Haus der Geschichte und durch die Bonner Innenstadt bis nach Unkel zum Willy Brandt Forum. Zwischendurch bringt Sie die Fähre von Rolandseck nach Bad Honnef über den Rhein.

Einkehrmöglichkeiten

- Bonner Bogen
- Alter Zoll
- Biergarten Rheinbreitbach
- Weinlokale Unkel



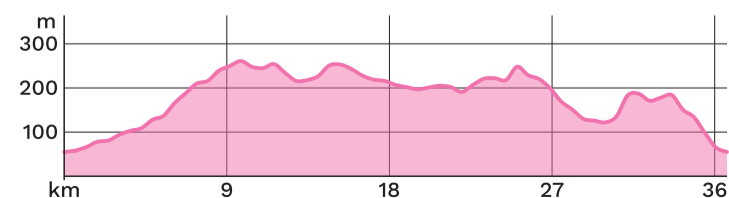
TOUR 6 | 37 KM ZUR APFELROUTE: WACHTBERG-SCHLEIFE

Bis an die südliche Grenze von Wachtberg zu Rheinland-Pfalz gelangt man mit dieser Rundtour. Dabei ist die alte Fritzdorfer Mühle mit ihrem schönen Blick in Richtung Ahrtal und Grafenschaft ein Highlight. Weitere Höhepunkte sind die weitläufigen Obstplantagen, die besonders blühend im Frühling oder mit Früchten im Herbst zum Staunen einladen.

Einkehrmöglichkeiten

- Picknick-Ecke entlang der Apfelroute
- Restaurant Rheingarten
- Biergarten Insel Grafenwerth
- Rolandsbogen

i Weg zum Startpunkt ca. 5 km ab Bad Honnef



TOUR 8 | 30 KM SÜDLICHES SIEBENGEIRGE

Von Bad Honnef geht es durch das Mucherwiesental vorbei an Himmerich und Asberg zum Auge Gottes, wo wir die Grenze nach Rheinland-Pfalz überschreiten. Leicht hinab in Richtung Bruchhausen, wo an der Laurentiushütte ein fantastischer Blick wartet, geht es weiter zur Erpeler Ley mit Blick ins Rheintal. Zurück am Rhein geht es am Ufer nach Bad Honnef.

Einkehrmöglichkeiten

- Erpeler Ley
- Unkel Weinlokale
- Biergarten Rheinbreitbach
- Anleger 640

i Trekkingbike erforderlich

