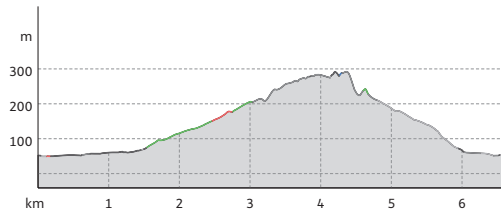




ROUTE 1

NACHTIGALLENENTAL & DRACHENFELS

Länge: 6,6 km Auf-/Abstiege: 244m
Höhenprofil:



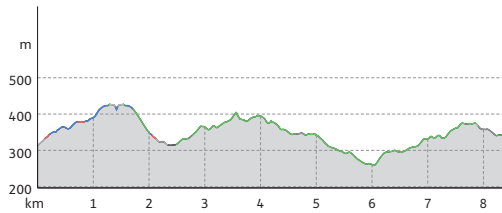
Gehzeit: 2:15h
Ausgangs-/Endpunkt: Fähre Königswinter
Markante Wegepunkte, Aussichten:
Nachtigallental, Drachenfels, Schloß Drachenburg,
Nibelungenhalle
Einkehrmöglichkeiten: Felders Winzerhäuschen,
Schloß Drachenburg, Drachenfels Restaurant



ROUTE 3

ÖLBERG, LOHRBERG & SCHEERKOPF

Länge: 8,5 km Auf-/Abstiege: 320m
Höhenprofil:



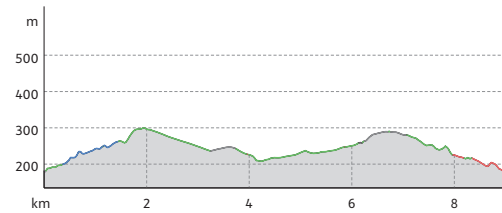
Gehzeit: 3:00h
Ausgangs-/Endpunkt: Parkplatz Margarethenhöhe
Markante Wegepunkte, Aussichten:
Großer Oelberg, Dreiseenblick, Frühmeßeiche
Einkehrmöglichkeiten: Gasthof Oelberg,
Löwenburger Hof



ROUTE 5

FRÜHMESSEICHE, LOGEBACHTAL & SERVATIUSKAPELLE

Länge: 9,0 km Auf-/Abstiege: 206m
Höhenprofil:



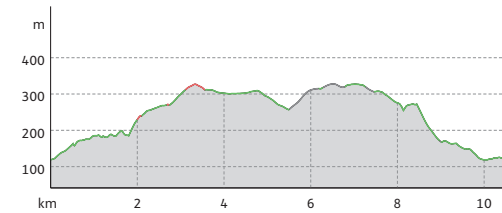
Gehzeit: 2:45h
Ausgangs-/Endpunkt: Servatiuskapelle
Markante Wegepunkte, Aussichten:
Servatiuskapelle, Drei Eichen, Frühmeßeiche,
Logebachtal



ROUTE 7

LEYBERG & HIMMERICH

Länge: 10,5 km Auf-/Abstiege: 285m
Höhenprofil:



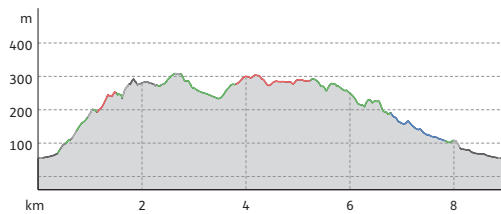
Gehzeit: 3:15h
Ausgangs-/Endpunkt: Jugendherberge Bad Honnef
Markante Wegepunkte, Aussichten:
Eifelblick, Leyberg, Mecki-Hütte, Himmerich,
Mucherwiesental



ROUTE 2

DRACHENFELS, WOLKENBURG, GEISBERG & WALDFRIEDHOF

Länge: 8,9 km Auf-/Abstiege: 326m
Höhenprofil:



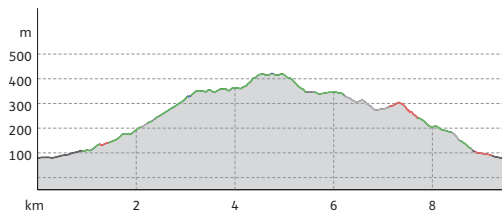
Gehzeit: 3:15h
Ausgangs-/Endpunkt: Bahnhof Rhöndorf
Markante Wegepunkte, Aussichten:
Ulanendenkmal, Drachenfels, Schloß Drachenburg, Wol-
kenburg, Geisberg, Grab Konrad Adenauer / Peter Scholl
Latour
Einkehrmöglichkeiten: Restaurant Drachenfels, Schloß
Drachenburg, Weinlokale Rhöndorf (Haus im Turm,
Chamai, Weingut Broel), Cafe Profitlich Rhöndorf



ROUTE 4

TRETSCHBACHTAL, LÖWENBURG & BREIBERGE

Länge: 9,5 km Auf-/Abstiege: 375m
Höhenprofil:



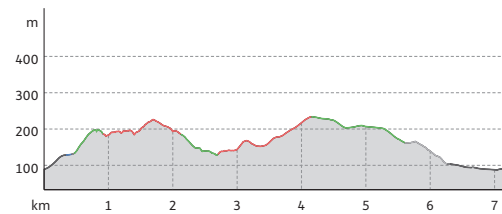
Gehzeit: 3:15h
Ausgangs-/Endpunkt: Annakapelle Rommersdorf
Markante Wegepunkte, Aussichten:
Annatal, Tretschbachtal, Löwenburg, Gratwanderung
Breiberge, Schaaffhausenkanzel
Einkehrmöglichkeit: Löwenburger Hof



ROUTE 6

FUCHSHARDTKAPELLE & KITZENHARDT

Länge: 7,2 km Auf-/Abstiege: 246m
Höhenprofil:



Gehzeit: 2:30h
Ausgangs-/Endpunkt: In der Eichas / Bad Honnef
Markante Wegepunkte, Aussichten:
Fuchshardtkapelle, Hohenhonnef, Rheinsteig,
Kitzenhardt

WEITERE INFORMATIONEN:

Stadtinformation Bad Honnef
Rathausplatz 1
53604 Bad Honnef
Tel:02224-98 82 74 6



E-Mail: stadtinformation@bad-honnef.de
Webseite: www.meinbadhonnef.de



i Die Routenvorschläge sind vor Ort nicht farbig markiert. Bitte beachten Sie die Wegeweiser zu den unterschiedlichen Zielpunkten (z.B. Drachenfels, Löwenburg etc.).

Fotonachweise
Nachtigallental: Von Karsten Ratzke - Eigenes Werk, CCO, <https://commons.wikimedia.org/w/index.php?curid=40413705> | Drachenfels: Von Dmitry Tonkonog and Ksenia Fedosova - Eigenes Werk, CC BY-SA 3.0, <https://commons.wikimedia.org/w/index.php?curid=27965399> | Löwenburg: Bild von pixabay.com | Ölbergblick: Von Kliojünger - Eigenes Werk, CC BY 3.0, <https://commons.wikimedia.org/w/index.php?curid=10323946> | Ölberg: Von Tohma (talk) / Loreley007 - Eigenes Werk, Gemeinfrei, <https://commons.wikimedia.org/w/index.php?curid=3149536> | Servatiuskapelle: Von Tohma (talk) - Eigenes Werk, CC BY-SA 4.0, <https://commons.wikimedia.org/w/index.php?curid=6531081> | Fuchshardtkapelle: Von Leit - Selbst fotografiert, CC BY-SA 4.0, <https://commons.wikimedia.org/w/index.php?curid=41024260> | Leyberg: Sonja Schwalbe | Logebachtal: Von Tohma (talk) - Eigenes Werk, CC BY-SA 4.0, <https://commons.wikimedia.org/w/index.php?curid=7295843>

